


D.1.3 POŽÁRNĚ BEZPEČNOSTNÍ ŘEŠENÍ

21. 8. 2019



MSHK - 4082 - 2/2019

(507-NA-OP-2019)



Akce : Opěrná zeď, oplocení a zpevněné plochy u č.p. 154, Kramolna
Investor : Obec Kramolna, IČ: 00273147, Kramolna 172, 547 01 Kramolna
Projektant : JOSTA s.r.o., Koubovka 897, 549 41 Červený Kostelec
Vypracoval : Ing. Václav Jansa
Ing. Radislav Tér

č.z.1904
07.2019

Radislav Tér

a) Seznam použitých podkladů

Pro zpracování požárně bezpečnostního řešení stavby byly použity tyto podklady :

projekt stavby pro vydání územního rozhodnutí a stavebního povolení

ČSN 73 0810 Požární bezpečnost staveb – společná ustanovení

ČSN 73 0804 Požární bezpečnost staveb – výrobní objekty

ČSN 73 0821 Požární bezpečnost staveb – požární odolnost stavebních konstrukcí

ČSN 73 0873 Požární bezpečnost staveb – zásobování požární vodou

Vyhláška 23/2008 Sb. o technických podmínkách požární ochrany staveb

Vyhláška 268/2011 Sb. změna vyhlášky 246/2001 sb. o stanovení podmínek požární bezpečnosti a výkonu státního požárního dozoru.

b) popis stavby

Staveniště se nachází v obci Kramolna na pozemcích parc.č. 3/1, 3/2 k.ú. Kramolna.

Stavba obsahuje opěrnou železobetonovou zeď, oplocení z poplastovaného pletiva, zpevněné plochy se zasakovací dlažbou a zasakovací objekt pod zpevněnou plochou.

Zatřídění konstrukčních částí objektu :
Neřeší se

c) Rozdělení objektu do požárních úseků
Neřeší se

d) Stanovení požárního rizika
Nestanoví se

e) Zhodnocení stavebních konstrukcí a pož. uzávěrů
Nehodnotí se

f) zhodnocení stavebních hmot

přírodní kamenivo

reakce na oheň A1

betonová dlažba

reakce na oheň A1

plastová dlažba

reakce na oheň E

g) zhodnocení možnosti provedení požárního zásahu, evakuace osob
Nehodnotí se

h) stanovení odstupových vzdáleností
Nestanovují se

i) zabezpečení stavby požární vodou
Nepožaduje se

j) vymezení zásahových cest, zhodnocení příjezdových komunikací

Vnitřní ani vnější zásahové cesty se nevymezují

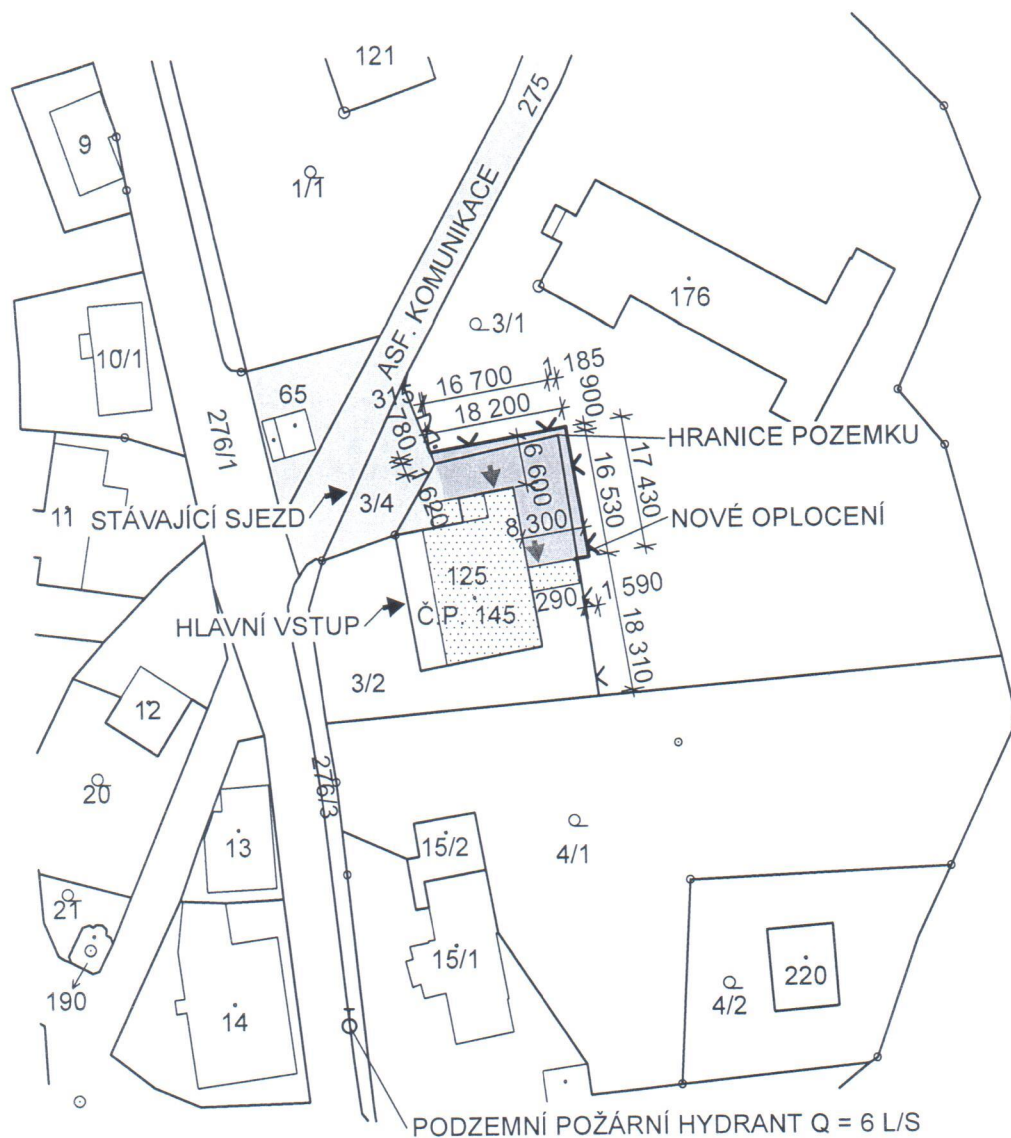
Stavba se nachází na pozemku obce Kramolna, nezasahuje se do veřejných ploch. Příjezd k objektu je stávající z místní komunikace. Přístup k požárním hydrantům není stavbou omezen.

k) stanovení počtu, druhů a rozmístění hasících přístrojů
Nestanovuje se




l) zhodnocení technických zařízení stavby z hlediska požární bezpečnosti
Nehodnotí se

m) zvláštní požadavky na zvýšení požární odolnosti stavebních konstrukcí
nebo snížení hořlavosti stavebních hmot
Nejsou

n) posouzení požadavků na zabezpečení stavby požárně bezpečnostními
zařízeními
Neposuzuje se



HZS Královéhradeckého kraje
územní odbor Náchod
Náchodská 530
549 32 Velké Poříčí
2

-  STÁVAJÍCÍ OBJEKT Č.P. 145
-  STÁVAJÍCÍ ZPEVNĚNÉ PLOCHY - ASFALT, ZÁMKOVÁ DLAŽBA
-  NOVÉ ZPEVNĚNÉ PLOCHY - ZASAKOVACÍ DLAŽBA

- VYZNAČENÍ VAZEB A VLIVŮ NA OKOLÍ JE PODROBNĚ VYKRESLENO NA VÝKRESE C.3
KOORDINAČNÍ SITUAČNÍ VÝKRES



AUTORIZACE:	PROJEKTANT:	ATELIER RM ING. Tomáš MATĚJ Kostelecká 1822, 547 01 Náchod Tel: 775 059 673 Matej.AtelierRM@gmail.com
ING. RADISLAV TĚR	ING. TOMÁŠ MATĚJ	
STAVEBNÍK:	ÚŘAD: NÁCHOD	
OBEK KRAMOLNA, IČ:00273147 KRAMOLNA 172 547 01 KRAMOLNA	MÍSTO STAVBY: PPČ. 3/1, 3/2 K.Ú. KRAMOLNA	Č. ZAKÁZKY: 1904
NÁZEV VÝKRESU:		STUPEŇ: DSP
KATASTRÁLNÍ SITUAČNÍ VÝKRES		FORMÁT: 1 x A4
		DATUM: 18.06.2019
NÁZEV ZAKÁZKY:		MĚŘÍTKO: 1 : 1000
OPĚRNÁ ZEĎ, OPLOCENÍ A ZPEVNĚNÉ PLOCHY U Č.P. 145, KRAMOLNA		Č. VÝKRESU / Č. PARÉ: C.2 /